BOOKS

«ENDSTATION ENGADIN»



Schweizer Krimi von Gian Maria Calonder

Massimo Capaul ist schon früh auf den Beinen, er will mit der Rhätischen Bahn ins Albulatal fahren. Gerade erst ist er als Polizeigefreiter ins Oberengagin versetzt worden und hat schon seinen ersten Mordfall gelöst. Noch ehe der Ausflug richtig begonnen hat, ist er vorbei: Personenunfall im Tunnel. Der Tote im Tunnel war ein Mineur der Baustelle. Dann stirbt ein zweiter Mineur – er stürzt vom Viadukt. Die beiden Männer waren enge Freude, und beide kannten Fräulein Nietzsche …

Preis: 21,90 Fr.
ISBN-Nummer: 978-3-311-12009-4
Erschienen im Kampa Verlag

«ALPHABET DER SCHWEIZ»

26 Erzählungen von Thomas Greber

Kurz vor Weihnachten kehrt der Erzähler zurück an den Ort, wo alles begann. Er besucht seinen Grossvater, der ein neues ABC lernt. Als dieser sich nicht mehr meldet, macht sich der Erzähler auf den Weg: Durch das Land seiner Grosseltern, durch eine Heimat, die er neu entdeckt. Thomas Greber erzählt eine Reise mit Halt in 26 Orten, jeder in einem anderen Kanton: von Agra bis Zermatt.

Preis: 24,90 Fr.
ISBN-Nummer: 978-3-906929-17-0
Erschienen im Verlag Wolfbach



«VON HUHN UND EI»

Rezepte und Geschichten aus Küche und Hühnerstall von Kathrin Fritz und Martina Meier

Der Konsum von Eiern und Hühnerfleisch steigt Jahr für Jahr. Höchste Zeit, dem Huhn etwas mehr als nur einen Platz im Kühlregal einzuräumen. Autorin Kathrin Fritz und Fotografin Martina Meier haben Menschen getroffen, für die Hühner mehr als nur Eier- oder Fleischlieferantinnen sind. 60 Rezepte legen den Fokus auf das ganze Tier und Porträts von über dreissig Hühnerrassen zeigen die grosse Vielfalt, die Schönheit und den Charakter dieser eigenwilligen Tiere.

Preis: 43,90 Fr.
ISBN-Nummer: 978-3-03902-008-9
Erschienen im AT Verlag

«BLAUES BLUT»

Royale Geschichten aus der Schweiz
von Michael van Orsouw

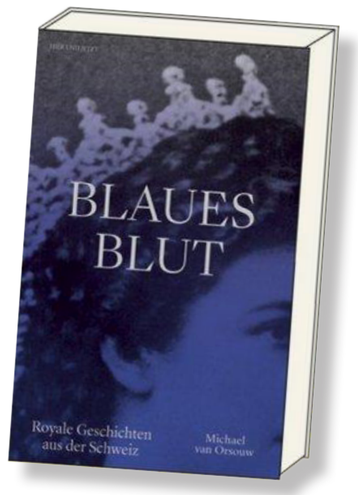

Besitzt die Schweiz einen besonders innigen Bezug zu Königinnen und Kaisern, gerade weil sie nie welche hatte? Der Historiker Michael van Orsouw erzählt 13 royale Geschichten, die sich in den letzten gut 200 Jahren in der Schweiz abgespielt haben. Er beschreibt in leichtfüssiger Art die Euphorie der Eidgenossen und ihr Interesse am Schicksal der gekrönten Häupter, die das Land besuchten. Eingebettet in die Zeitumstände, schildert der Autor nicht nur die bekannten Geschichten, sondern fördert auch viele unbekannte Details zutage.

Preis: 38,90 Fr.
ISBN-Nummer: 978-3-03919-469-8
Erschienen im Hier und Jetzt Verlag

APPS

«SchweizMobil»

Für alle, die draussen unterwegs sind

Mit dieser App werden Sie sich nie wieder verirren! Kostenlos bietet sie dem Benutzer:

- Landeskarten von swisstopo bis zum Massstab 1:10'000
- 32'000 km signalisierte Langsamverkehrsrouten (national, regional und lokal)
- gesamtes signalisiertes Wanderwegnetz (60'000km)
- 500 Routen für Winteraktivitäten
- 25'000 ÖV-Haltestellen, verknüpft mit dem SBB Fahrplan
- 4'500 Points of Interest (Übernachtungsmöglichkeiten, Veloservice-Stationen, etc.)
- Standortbestimmung und Kompassfunktion

kostenloser Download im Google Play Store oder im App Store

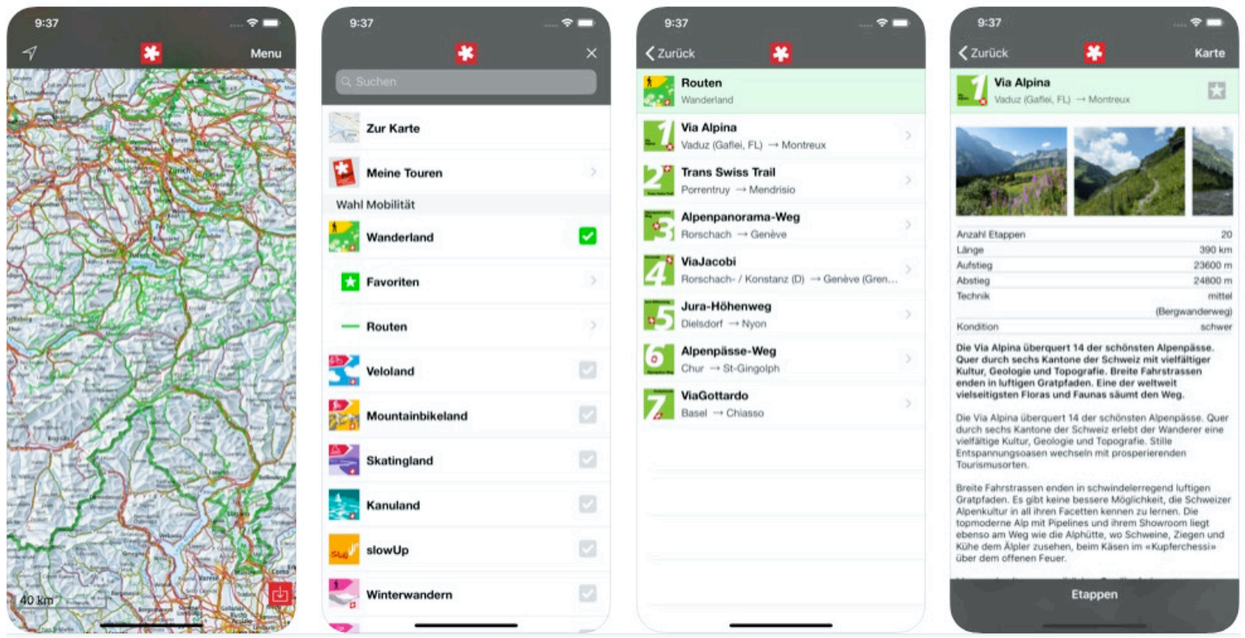

«METEOSWISS»

Zuverlässige Wetterprognosen

Übersichtlich, persönlich, innovativ: Die MeteoSchweiz-App bietet Wetterprognosen, aktuelle Messwerte, einen Blog rund um Wetter und Klima und alle Naturgefahrenwarnungen. Mit individualisierbaren Live-Kacheln auf der Einstiegseite oder auf zoombaren Karten im Detail. Unter den Favoriten lassen sich nicht nur die Wetterdetails aller Orte in der Schweiz abspeichern, sondern auch die Warnstufen und Typen der Naturgefahrenwarnungen abonnieren, die als Push-Meldungen ausgegeben werden. Ein Muss für alle Wanderer und Berggänger!

Kostenloser Download im Google Play Store oder im App Store

«PEAKFINDER»

Die Schweizer App für Gipfelstürmer

Der Berg ruft! Mehr Berge kennen als jeder Bergler? PeakFinder AR machts möglich. Die App zeigt von jedem beliebigen Ort ein 360° Panorama mit den Namen aller Berge. Und dies funktioniert komplett offline - weltweit!

PeakFinder kennt mehr als 650'000 Berge - vom Mount Everest bis zum Hügel um die Ecke. Mit PeakFinder kann von einem beliebigen Standort ein 360° Panorama angezeigt werden. Für das Zeichnen der Panoramen greift die Applikation auf ein integriertes Höhenmodell zu. Die Datenbank mit dem Bergnamen ist ebenfalls integriert. Somit benötigt PeakFinder keine Datenverbindung um deine Panoramasicht zu berechnen.

Für 5.- Fr. zum Download im Google Play Store oder im App Store



WEB

«MUNDRAUB.ORG»

Wilde Obstbäume, Sträucher und Kräuter nutzen

Mundraub.org ist die grösste deutschsprachige Plattform für die Entdeckung und Nutzung essbarer Landschaften. Sie schafft Bewusstsein für Regionalität und Saisonalität und will dazu motivieren, die Umgebung kulinarisch wahrzunehmen und zu nutzen.

Auf der interaktiven Karte sind zahlreiche Fundorte für Wildobst und Kräuter verzeichnet. So findet man ganz einfach wilde Apfelbäume, Quitten, Pflaumen, Kirschen, Johannisbeersträucher, Hagebutten, Schlehen, Brombeeren, Esskastanien, Walnüsse und Wildkräuter zum Sammeln in seiner Nähe.

Eingeloggte Mitglieder können Gruppen bilden und an Aktion teilnehmen.
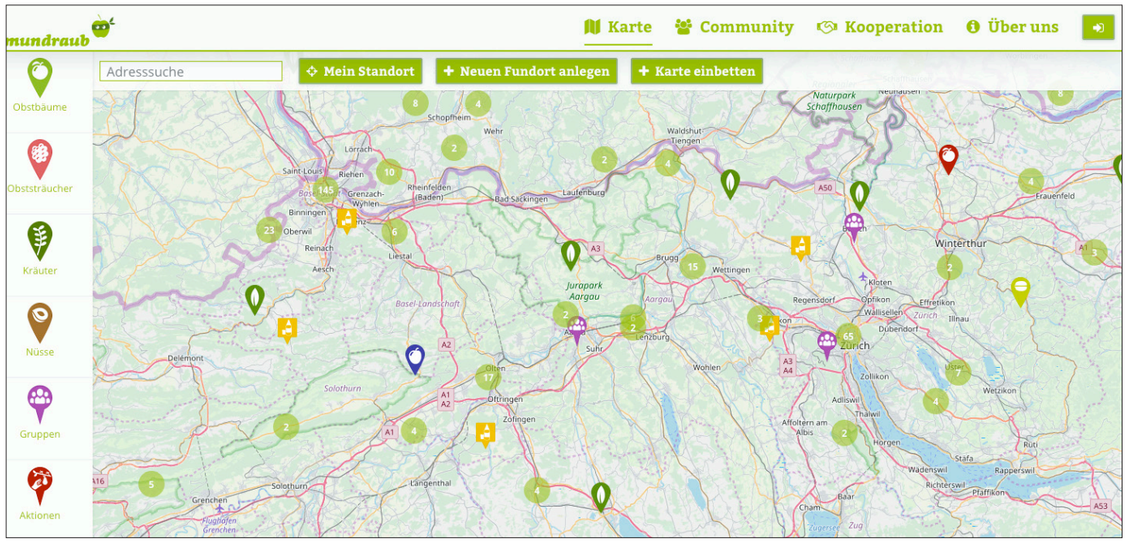
www.mundraub.org